Per Visura

Comune GENOVA E
Foglio 37

Scala originale 1:2000
Dimensione cornice 776 000 x 552 000 metri

14-Mag-2012 14 00
Prot n T370813 2012

Ufficio Provinciale di GENOVA - Direttore MATARRESE LUIGI PIETRO

ALLEGATO 3

Per Visura

Particella 355

Comune GENOVA/E
Foglio 19

Scala originale: 1:2000
Dimensione cornice: 776.000 x 552.000 metri

Prot. n T368710/2012 del 14-Mag-2012 13:55

UFFICIO PROVINCIALE GEOMETRI
GEOM. DELEHAYE LUIGI
N. 2042
GENOVA

Ufficio Provinciale di GENOVA - Direttore MATARRESE LUIGI PIETRO

Per Visura

Scala originale 1:1000
Dimensione cornice 388 000 x 276 000 metri

Comune GENOVA E
Foglio 20

Particella 131

Prot n T369517 2012

Ufficio Provinciale di GENOVA - Direttore MATARRESE LUIGI PIETRO

Ufficio Provinciale di GENOVA - Direttore MATARRESE LUIGI PIETRO

Per Visura

Scala originale 1:2000
Dimensione cornice 776.000 x 552.000 metri

Comune GENOVA E
Foglio 27

Particella 120

14-Mag-2012 14:01
Prot n T371576 2012

6

Ufficio Provinciale di GENOVA - Direttore MATARRESE LUIGI PIETRO

Per Visura

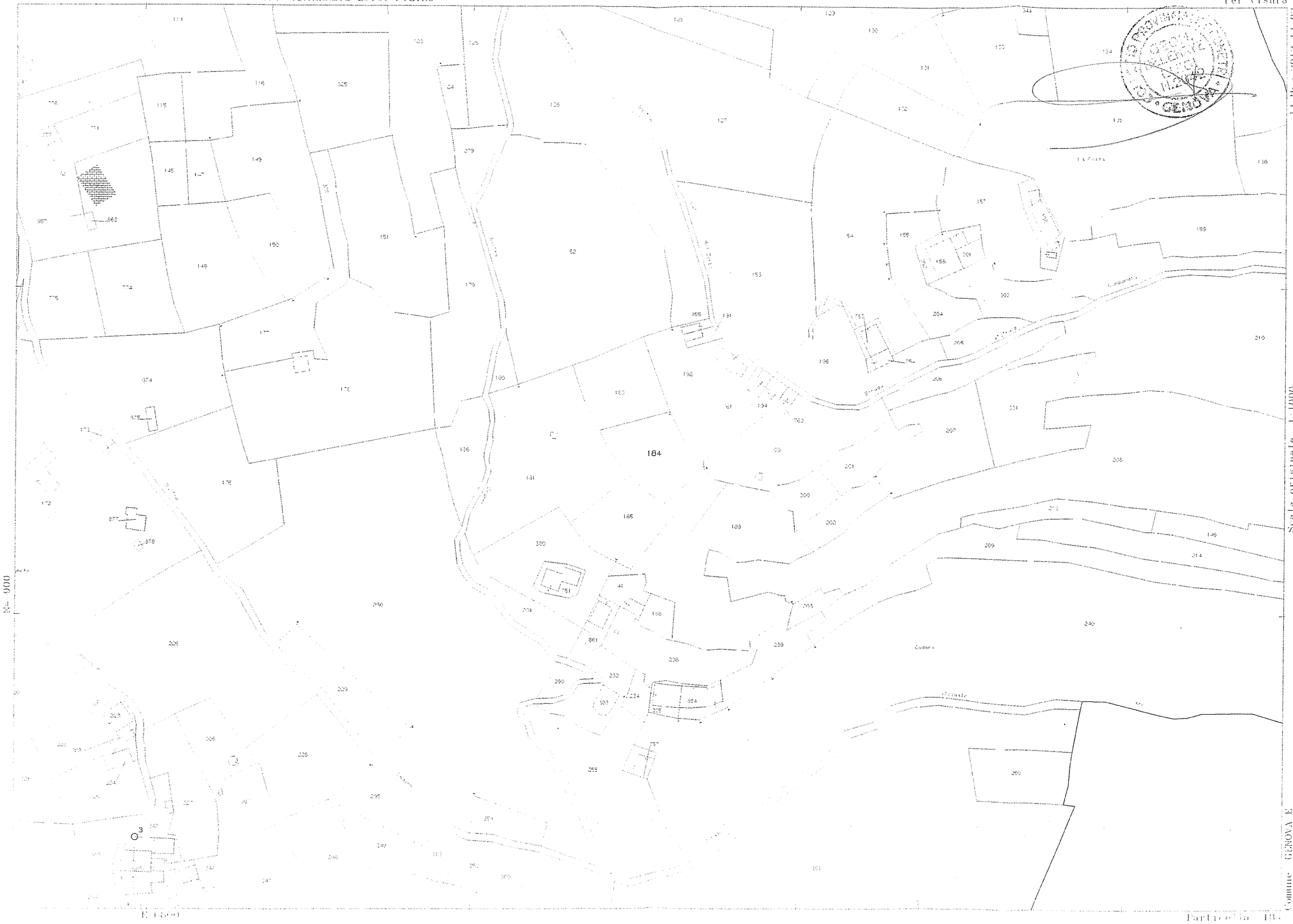

Scala originale 1:1000
Dimensione cornice 388 000 x 276 000 metri

Comune GENOVA E
Foglio 37

Particella 184

14-Mag-2012 14:03
Prot n T372251 2012

Data presentazione:18/05/1996 - Data: 21/05/2012 - n. T27193 - Richiedente: DLHLGU56A25D969L

MODULARIO
F. rig. rend. 497

MINISTERO DELLE FINANZE
DIPARTIMENTO DEL TERRITORIO

CATASTO EDILIZIO URBANO (RDL 13-4-1939, n. 652)

MOD. BN (CEU)

LIRE 500

Planimetria di u.i.u. in Comune di GENOVA via CA' DEI ZERBI civ. 10

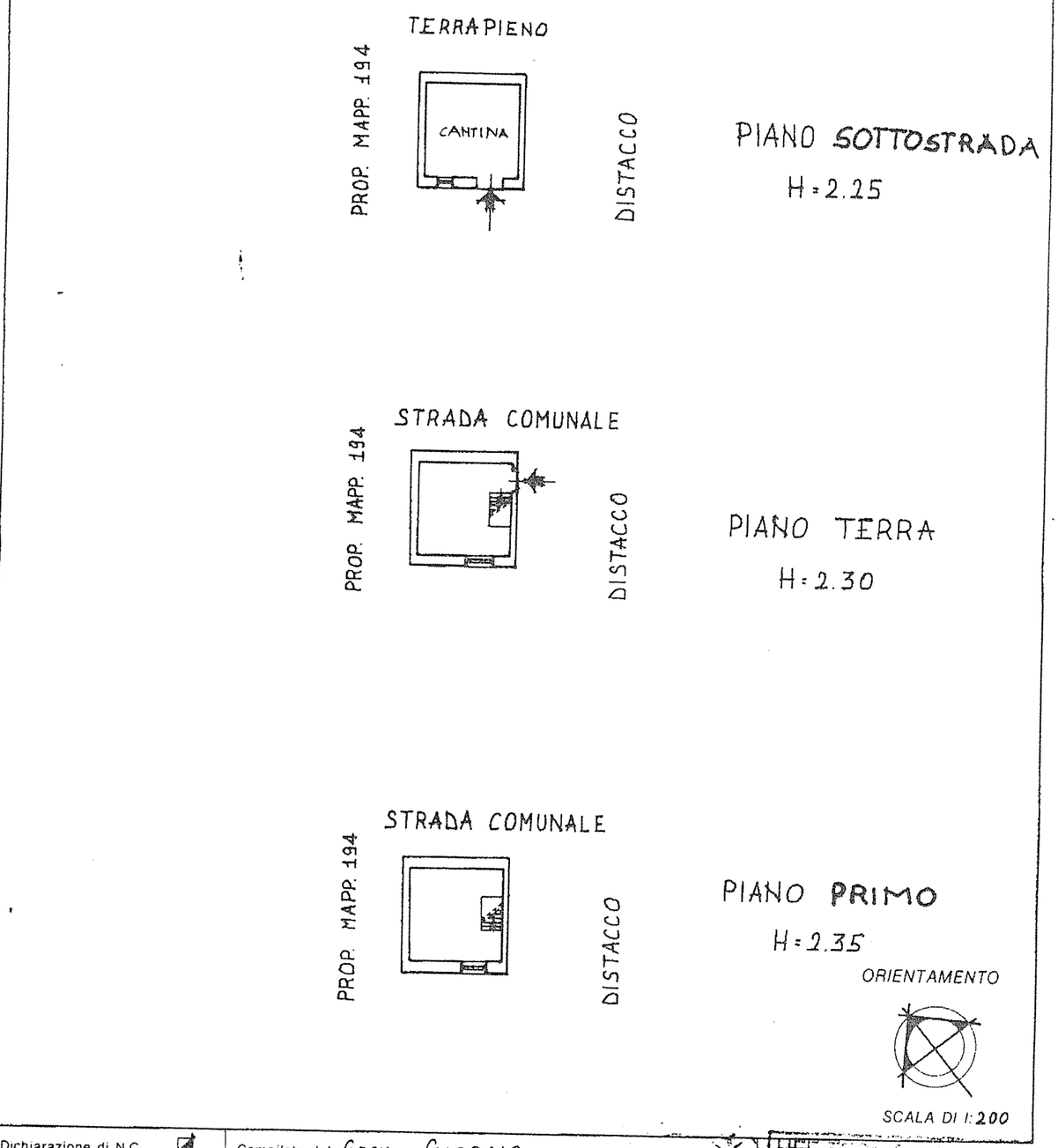

Dichiarazione di N.C. ☑
Denuncia di variazione ☐

Identificativi catastali
F. 37
n. 762 sub.

Compilata dal GEOM. GIORGIO RAVERA
(Titolo, cognome e nome)

Iscritto all'albo dei GEOMETRI
della provincia di GENOVA n. 1890

data ... Firma

GEOM. GIORGIO RAVERA

RISERVATO ALL'UFFICIO

18 MAG. 1996

N. 2085

Catasto dei Fabbricati - Situazione al 21/05/2012 - Comune di GENOVA/Q (D969) - < Sez.Urb.: STR - Foglio: 37 - Particella: 762 - Subalterno: 0 >
STRADA CA' DEI ZERBI n. 10 piano: S1-T-1;

10 metri

Data presentazione:18/05/1996 - Data: 21/05/2012 - n. T27193 - Richiedente: DLHLGU56A25D969L
Totale schede: 1 - Formato di acquisizione: A4(210x297) - Formato stampa richiesto: A3(297x420)
Ultima planimetria in atti

MODULARIO
F. rig. cond. 496

MINISTERO DELLE FINANZE
DIREZIONE GENERALE DEL CATASTO E DEI SS.TT.EE.
CATASTO EDILIZIO URBANO (RDL 13-4-1939, n. 652)

MOD. AN (CEU)
LIRE 400

Planimetria di u.i.u. in Comune di GENOVA via CA' DEI ZERBI civ. 13

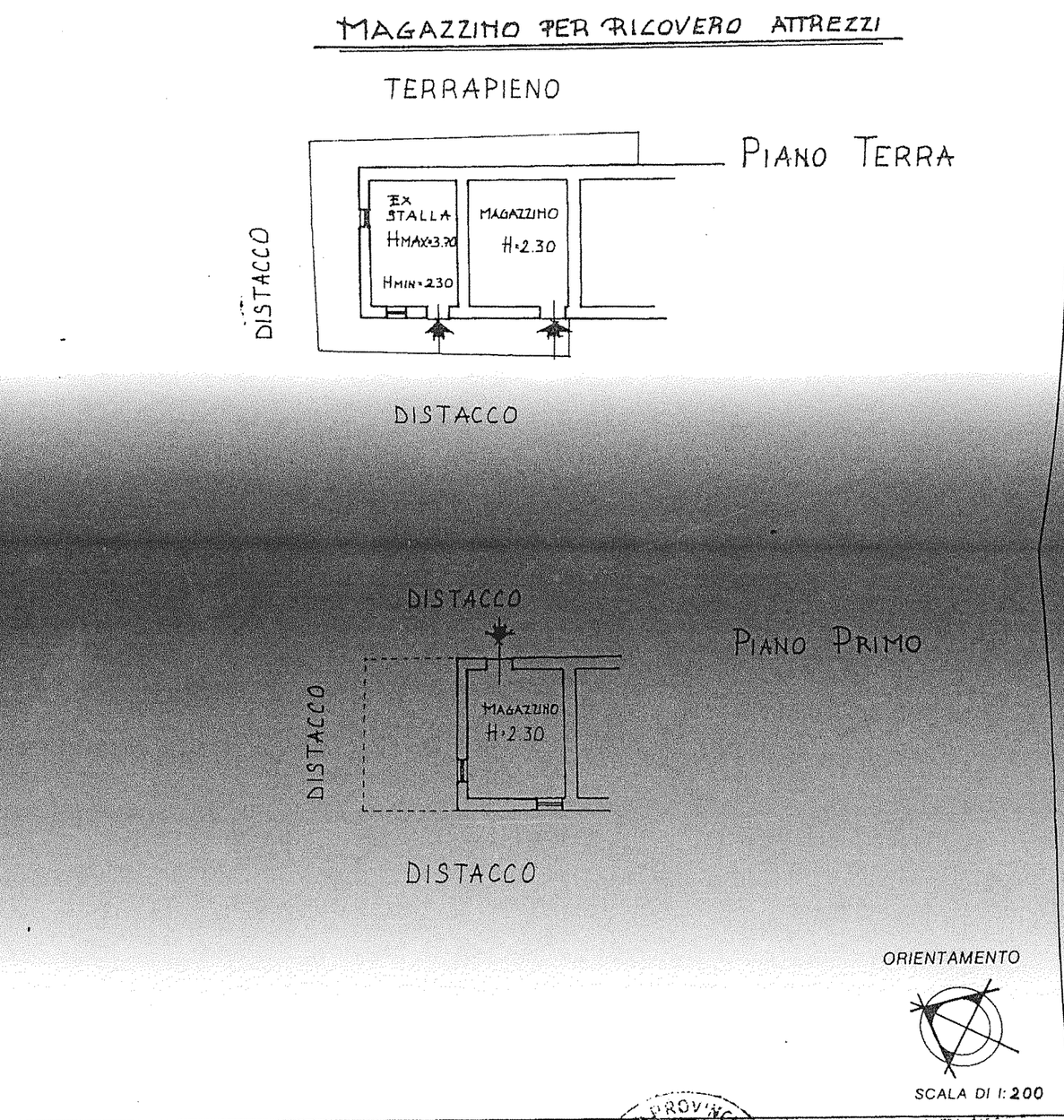

Dichiarazione di N.C. ☒
Denuncia di variazione ☐

Identificativi catastali
F. 37
n. 763 sub.

Compilata dal GEOM. RAVERA (Titolo, cognome e nome)
GIORGIO
Iscritto all'albo dei GEOMETRI
della provincia di GENOVA n. 1890
data Firma

COLLEGIO PROVINCIALE GEOMETRI GENOVA
GEOM. RAVERA GIORGIO N. 1890

RISERVATO ALL'UFFICIO
GENOVA - 4
18 MAG. 1996
N. 97

Catasto dei Fabbricati - Situazione al 21/05/2012 - Comune di GENOVA/Q (D969) - < Sez.Urb.: STR - Foglio: 37 - Particella: 763 - Subalterno: 0 >
VIA CA' DEI ZERBI n. 13 piano: T-1;

MODULARIO F. rig. rend. 497

MINISTERO DELLE FINANZE
DIPARTIMENTO DEL TERRITORIO
CATASTO EDILIZIO URBANO (RDL 13-4-1939, n. 652)

MOD. BN (CEU)

LIRE 500

Planimetria di u.i.u. in Comune di GENOVA via CA' DEI ZERBI c/o civ. 10

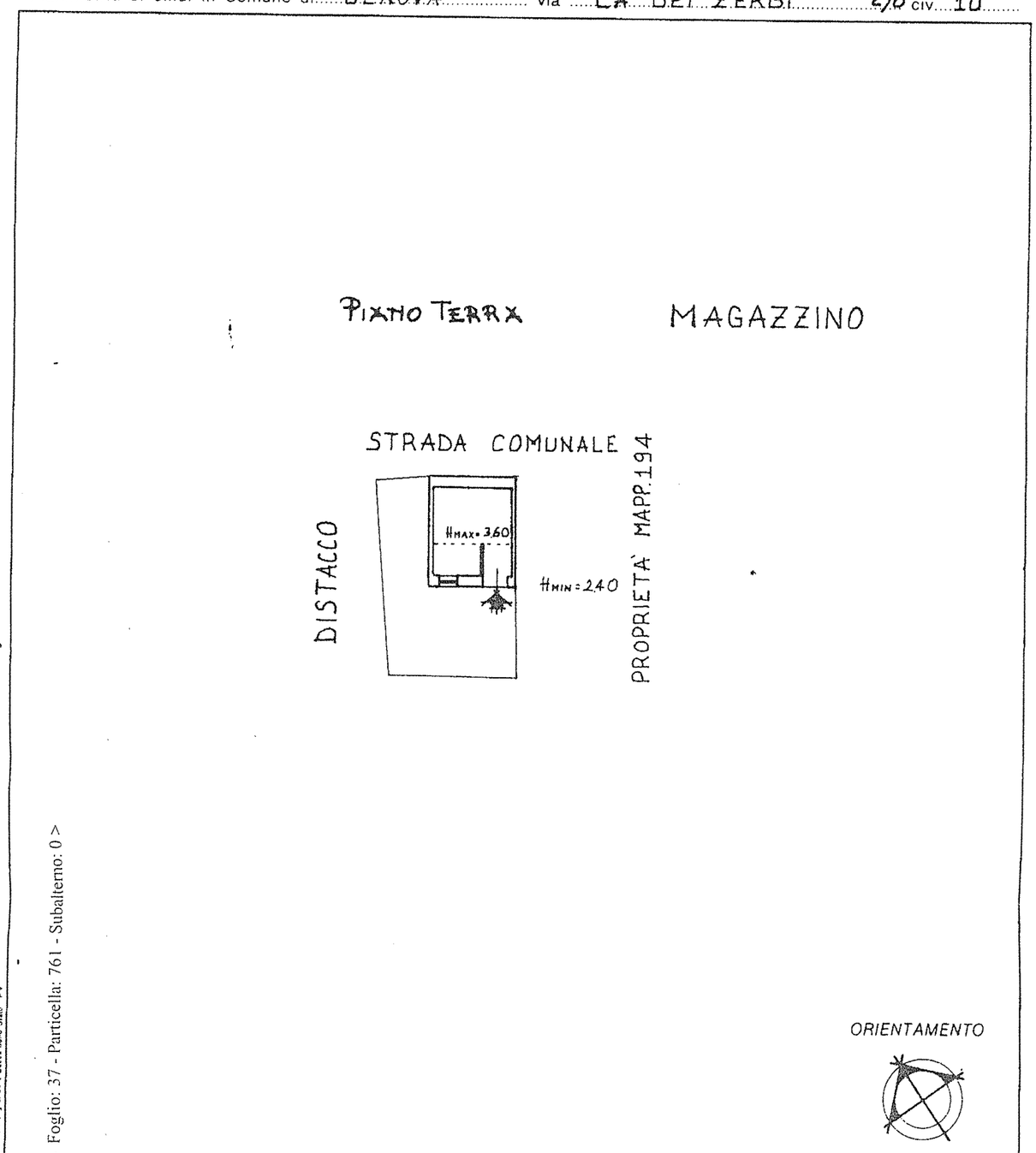

Dichiarazione di N.C. ☒
Denuncia di variazione ☐

Identificativi catastali
F. 37
n. 761 sub.

Compilata dal GEOM. RAVERA GIORGIO (Titolo, cognome e nome)
Iscritto all'albo dei GEOMETRI
della provincia di GENOVA n. 1890
data Firma

COLLEGIO PROVINCIALE GEOMETRI GENOVA GEOM. RAVERA GIORGIO N. 1890

UFF. TECNICO
RISERVATO ALL'UFFICIO
GENOVA - 4ª SEZ.
18 MAG. 1996
N.

Roma - Istituto Poligrafico e Zecca dello Stato - PV

Catasto dei Fabbricati - Situazione al 21/05/2012 - Comune di GENOVA/Q (D969) - Sez. Urb. STR - Foglio: 37 - Particella: 761 - Subalterno: 0 >
VIA CA' DEI ZERBI (C/O CIV.10) piano: T;

10 metri

ALLEGATO

COLLEGIO PROVINCIALE GEOMETRI GENOVA